

*Drei Schluchten*

Schwäbische Waldbahn

Weglänge:	13,3 km
Höhenmeter:	392 m
Schwierigkeitsgrad:	schwer

Der Premiumwanderweg ist in beide Richtungen ausgeschildert.

Nicht begehbar in den Wintermonaten und nach starken Regenfällen.



Strümpfelbachtal

*Drei Schluchten* | PREMIUMWANDERWEG

Auf dem Premiumwanderweg **Drei Schluchten** begleitet Sie unsere Schwäbische WaldFee durch drei wildromantische Schluchten: Das Edenbachtal, die Wieslaufschlucht und das Strümpfelbachtal.

Durch das Edenbachtal, in dem Natur noch Natur sein darf, führt der Weg zur ehemaligen Laufenmühle, dem heutigen „Erfahrungsfeld der Sinne Eins+Alles“. Hier können die Besucher riechen, hören, tasten, balancieren und staunen.

Die tiefe Wieslaufschlucht führt uns anschließend an der historischen Klingenmühle vorbei zum Strümpfelbachviadukt, einem von drei imposanten Viadukten, über die die Strecke der Schwäbische Waldbahn steil hinauf bis Welzheim führt.

Entlang des Wanderweges säumen nun viele kleinere Wasserfällen den feenhaft romantischen Bachlauf des Strümpfelbachtals, bevor man auf der Hochfläche um Schmalenberg einen grandiosen Ausblick genießen kann.


Über die Geldmachers Klinge geht es wieder zurück ins Wieslaufstal und über einen naturnahen Pfad zur Bockseiche und damit zurück zum Ausgangspunkt der Route.



Weitere Informationen unter:  
**[www.feenspuren.de](http://www.feenspuren.de)**

Stadt Welzheim  
Kirchplatz 3 | 73642 Welzheim  
Telefon 0 71 82 - 80 08 15  
[touristinfo@welzheim.de](mailto:touristinfo@welzheim.de)  
**[www.welzheim.de](http://www.welzheim.de)**






1 Edenbachtal




2 Eins+Alles



3 Klingenmühle



4 Wieslaufschlucht




5 Strümpfelbachviadukt



6 Strümpfelbachtal



7 Schmalenberg



8 Geldmakersklinge

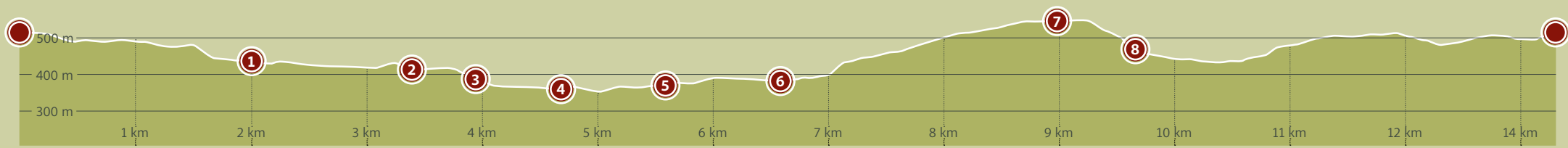
- Premiumwanderweg DREI SCHLUCHTEN
- Vorgeschlagene Gehrichtung
- UNESCO Welterbe Limes
- Aussichtspunkt
- Spielplatz
- Parkplatz
- Haltestelle Schwäbische Waldbahn
- Haltestelle Limesbus
- Haltestelle Waldbus
- Haltestelle Limes-/Waldbus
- Wohnmobilstellplatz
- Gastronomie
- Grillstelle

0 0,5 km 1 km

Maßstab: 1 : 25.000

© Kartenbauer.de, © agentur arcos, Kartendaten: © OpenStreetMap-Mitwirkende, © European Union, Copernicus Land Monitoring Service 2018, European Environment Agency (EEA)

Zur Tournavigation



**Impressum:**  
 4. Auflage, 2023  
 Herausgeber: Stadt Welzheim  
 Konzeption und Design: agentur arcos, Murrhardt  
 Fotografie: agentur arcos, Stefan Bossow, Jan Burgermeister

